

SAC Sektion Pilatus

Sektion Pilatus
Schweizer Alpen-Club SAC
Club Alpin Suisse
Club Alpino Svizzero
Club Alpin Svizzer



Bergerlebnisse und noch vieles mehr ...

TOUREN



KURSE



HÜTTEN



SEKTIONSZEITSCHRIFT



Die Sektion Pilatus in Zahlen

Gegründet 1864 – Angebote für Kinder, Jugendliche, Familien, Aktive, Senioren, ... – Bergerlebnisse zwischen 400 und 4'545 m ü. M. – www.sac-pilatus.ch



5

Regionale Gruppen

Luzern und Agglomeration
Hochdorf
Napf
Rigi
Surental



1

Sektionszeitschrift «Pilatus»

4x im Jahr



2'123

m ü. M.

Pilatus –
unser Hausberg



4

Sektions-Hütten

Aarbiwak
Brisenhaus
Dammahütte
Hüfihütte
(Chrotthütte)



Über
300

Ehrenamtliche
im Einsatz

Kurs- und Tourenleitende
Vorstand
Beauftragte
Administration



Rund
100

Kurse pro Jahr

Winter und Sommer
Im Freien und in der Halle



Über
10'900
Mitglieder

Zwischen 6 und 99 Jahren



Über
700

Anlässe im Jahr

Touren
Trainings
Events



Rund
5'300

Teilnehmende an
Kurs- und Tourentagen

von 6 bis 88 Jahre

Berge: Das natürlichste Fitness-Studio.

Aarbiwak 2'731 m.ü.M.

Zwischen Gletscher, Granit und 4000er

KURZINFO/LAGE

Das Aarbiwak liegt eingebettet im weitläufigen und eindrucklichen Gletscherkessel des Finsteraar- und Strahleggletschers im Grimselgebiet. Im Winter ist die Gletscher- und Bergarena rund ums Aarbiwak weit abgelegen vom Skitourismus und bietet unvergessliche Momente in einsamer Hochgebirgslandschaft. Geöffnet: Ganzes Jahr (Selbstversorgerhütte).

ANFAHRT/ZUSTIEG

Abwechslungsreicher und anspruchsvoller Zustieg vom Grimsel Hospiz entlang des Grimselsees durch einmaliges Naturschutzgebiet (UNESCO Weltnaturerbe), über Moränenzüge und Gletscherebenen. Nach dem Grimselsee wegloses Gelände (T4).

KOMFORT/AUSSTATTUNG

17 Schlafplätze mit Duvets

AUSGANGSPUNKT/ BESTEIGUNGEN

Sehr beliebt sind, nebst anderen Touren, die Besteigung des Lauteraarhorns oder der Übergang über den Strahleggpass zur Schreckhornhütte.

BEMERKUNGEN

Selbstversorgerhütte

Weitere aktuelle Infos unter

033 744 36 11



FERNSICHT

Die Sonne senkt sich hinter den Berghorizont. Begeistert werden die Stimmungen bestaunt und verewigt. Dohlen vollziehen ihre Flugparaden.

Fernweh – nicht bei uns!



Aarbiwak: Abenteuer-Feeling in weit abgeschiedener Hochgebirgs-Arena.



Brisenhaus 1'753 m ü.M.

Klassische Voralpenhütte für Wanderer

KURZINFO/LAGE

Das Brisenhaus steht vor dem gleichnamigen Hausberg in der lieblichen Voralpen-Landschaft der Zentralschweiz mit Blick Richtung Pilatus und Buochserhorn. Ein Besuch lässt sich ideal mit Bergbahnen kombinieren. Geöffnet: Ganzes Jahr mit Unterbrüchen.

ANFAHRT/ZUSTIEG

Gemütliche Sommer-Wanderungen ab Klewenalp zum Brisenhaus (1,5 Std./ T1) oder ab Niederrickenbach (2 Std./ T2). Auch im Winter ist die Hütte erreichbar mit Schneeschuhen oder auf einer Ski-/ Snowboardtour.

KOMFORT/AUSSTATTUNG

Drei Schlafräume – zwei mit Doppelstock-Betten (10 und 22 Plätze) und einen mit 16 Betten im Massenzimmer.
Die Betten sind mit einem Fixleintuch, Kissen und Duvet ausgestattet.

AUSGANGSPUNKT/ BESTEIGUNGEN

Möglichkeiten von Bergwanderungen über den Haldigrat sowie Tour auf den Brisen (2404 m ü.M.)

BEMERKUNGEN

Grosse Sonnen-Terrasse. Ideal für einen Familien-, Vereins- oder Gruppenausflug.

GEÖFFNET

Geöffnet während der Sommer- und Wintersaison.

Weitere aktuelle Infos unter
079 176 76 31



EINGEBETTET

Unsere vier Unterkünfte bieten eine gute Infrastruktur mit Kissen, Duvets und Wolldecken – Hausschuhe sind vorhanden. Empfohlen: ein Seidenschlafsack.

Gute Nacht!



Brisenhaus: Für Einzelpersonen und Gruppen zu Fuss und mit dem Bike ideal erreichbar.



Dammahütte 2'439 m ü.M.

Schöne Aussichten im Göschenalptal

FRISCH
SANIERT!

KURZINFO/LAGE

Die Dammahütte liegt am Fusse der Dammakette, mit dem Dammastock (3630 m ü.M.), dem höchsten Berg des Kantons Uri. Sie wurde als Musterhütte des SAC 1914 an der Landesausstellung gezeigt und danach an ihren jetzigen Standort transportiert. Seit über 100 Jahren steht das kleine, heimelige Bijou prominent hoch über dem Göschenalptal. Geöffnet: Während der Sommersaison.

ANFAHRT/ZUSTIEG

Ab Göschenalpsee auf zwei verschiedenen Routen (2-3 Std./T2) erreichbar.

KOMFORT/AUSSTATTUNG

Ein unterteilter Schlafraum mit 19 Betten.

AUSGANGSPUNKT/ BESTEIGUNGEN

Unterkunft des «5 Hütten Panorama Weg» sowie Ausgangspunkt des Hochtouren-Klassikers Dammastock Ostripe. Klettersteig in der Nähe der Hütte.

BEMERKUNGEN

Aufgrund der eher wenigen Schlafplätze lässt sich hier das SAC-Hüttenambiente besonders gemütlich und authentisch erleben.

Weitere aktuelle Infos unter


041 885 17 81




AUFGEWECKT

Je nach Tour wird (fast) mitten in der Nacht aufgewacht.
Ein gutes Frühstück liefert Energie. Stirnlampen bewegen
sich von der Hütte weg Richtung Routen-Einstieg.

Berg-Glück pur!



Dammahütte: Kleine, heimelige und urgemütliche Unterkunft zwischen See und 3000er.



F: Markus Käch / A: Roman Hutter Architektur

Hüfihütte

2'334 m ü.M.

Der Adlerhorst über dem Maderanertal

KURZINFO/LAGE

Wie ein Adlerhorst thront die Hüfihütte über dem Maderanertal. Durch die Lage hin nach Westen sind die Sonnenuntergänge einzigartig. Die Hütte wurde 2018 sanft saniert – dabei blieb der Charme dieser klassischen Hütte erhalten.

ANFAHRT/ZUSTIEG

Bergwanderung ab Bristen/Golzern Talstation zur Alp Guferen und zur Hüfihütte (rund 5 Std./T2). Es besteht die Möglichkeit mit einem Alpentaxi bis zur Guferen hochzufahren (bis zur Hütte rund 3 Std./T2).

KOMFORT/AUSSTATTUNG

Die Schlafplätze sind auf zwei Etagen aufgeteilt in 6er-, 8er- und 10er-Lager.

AUSGANGSPUNKT/ BESTEIGUNGEN

Bergtouren: Gross Düssi, Schärhorn. Grosse Maderanerrundtour, Gletschertrekking zur Planurahütte und zum Klausenpass.

BEMERKUNGEN

Bei klaren Nächten ist nicht die Autobahn, sondern die Milchstrasse ersichtlich. Während der Saison finden verschiedene Anlässe statt: Ein Besuch auf der Website lohnt sich: huefihuette.ch

GEÖFFNET

Während der Sommersaison

Weitere aktuelle Infos unter


041 885 14 75




MAHLZEIT

Die Hüttenwarte sind motivierte Gastgeber. Mit viel Freude und Einsatz gestalten sie reichhaltige Menüs, die hoch über dem Alltag noch besser schmecken.

En Guete!



Hüfihütte: Angenehme Frischluft-Terrasse und weite Fernsicht.



Chrotthütte 1'067 m ü.M.

Die gemütliche Waldhütte beim Napf

ANKUNFT

Den Rucksack hinstellen und sich hinsetzen.
Ein kühles Getränk oder ein feines Hütten-
Kaffee für den Durst oder das Gemüt.

Willkommen bei uns!



Chrotthütte: Gemütliches Lokal für Pausen bei Wanderungen in der Napfregion.

KURZINFO/LAGE

Die Hütte liegt im Napfgebiet des Luzerner Hinterlandes und wird durch die SAC Pilatus Ortsgruppe Napf betrieben. Im Sommer zu Fuss und mit dem Bike und im Winter mit Schneeschuhen über verschiedene Wege erreichbar. Abgeschieden in der Natur und nah zur Zivilisation bietet die Hütte eine einzigartige Atmosphäre mitten im Wald.

ANFAHRT/ZUSTIEG

Ab dem Wiggernhüttenparkplatz in rund 15 Min. Mit dem ÖV ab Menzberg in rund 1 Std. bzw. ab Hübeli in rund 1,5 Std. auf gut ausgebautem Weg (alle Wege T1).

KOMFORT/AUSSTATTUNG

In der Hütte Platz für maximal 32 Personen. Ausserhalb der Hütte zusätzlich 100 Sitzplätze. Speisen werden keine Angeboten, diese dürfen aber mitgebracht werden (Möglichkeit zum Grillieren vorhanden). Ein klassischer Schwedenofen

gibt die gewünschte Wärme in den Raum. Keine Übernachtungsmöglichkeit.

AUSGANGSPUNKT/ BESTEIGUNGEN

Auf zahlreichen Wanderwegen sind die verschiedenen Grate, schroffen Täler und die aussichtsreichen Hubbel und Knubbel zu Fuss oder mit dem Mountainbike erreichbar. Der Napf (1408 m ü.M.), als höchster Berg im Luzerner Hinterland, lässt sich leicht ab der Hütte erwandern (1 Std./T1).

BEMERKUNGEN

Die Hütte ist für Privatanlässe buchbar und jederzeit erreichbar.

GEÖFFNET

An Sonn- und Feiertagen.

Weitere aktuelle Infos unter

